

НЕИЗВЕСТНЫЕ ГЕРОИ СЕВЕРА




«В жизни человека необходима романтика. Именно она придает человеку божественные силы для путешествия по ту сторону обыденности. Это могучая пружина в человеческой душе, толкающая его на великие свершения».


Фритьоф Нансен

СЕМЁН ИВАНОВИЧ ДЕЖНЁВ

(около 1605, Деревня Есиповская в Сояле на Пинеге - начало 1673, Москва)

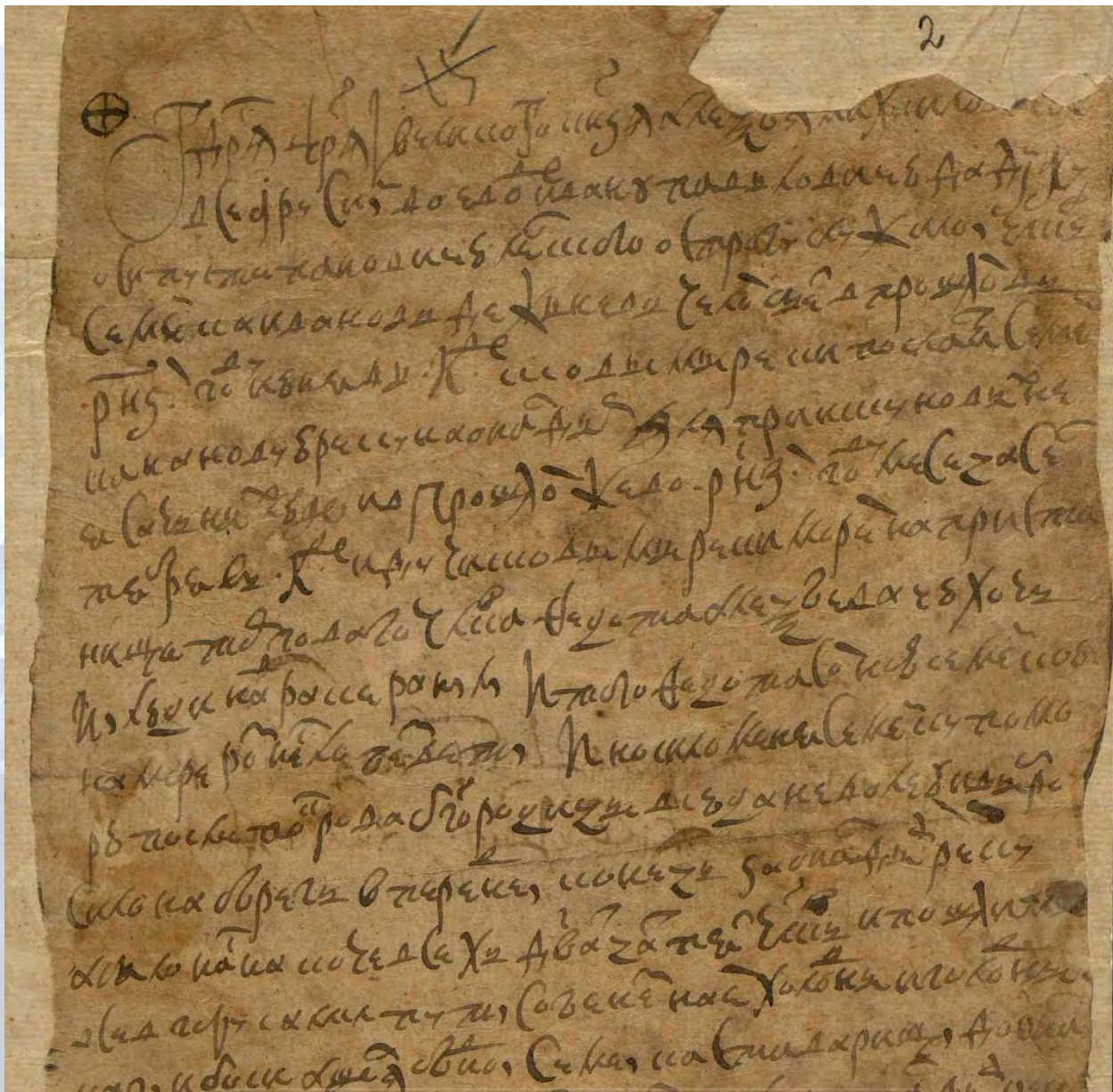
Русский путешественник, землепроходец,
мореход, исследователь Северной,
Восточной Сибири и Северной Америки,
якутский атаман, торговец пушниной





С. И. Дежнёв - первый мореплаватель, прошедший Берингов пролив, отделяющий Азию от Северной Америки, Чукотку от Аляски, причём сделал он это за 80 лет до Витуса Беринга, в 1648 году, по пути посетив острова Ратманова и Крузенштерна, находящиеся посередине Берингова пролива.

Маршрут экспедиции Семёна Дежнёва



Начальный лист отписки
служилого человека
Семёна Ивановича
Дежнёва якутскому
воеводе Ивану Павловичу
Акинфову и дьяку Осипу
Степановичу о морском
походе на реку Анадырь,
по реке и о судьбе его
спутников в 7156 (1648)-
7162 (1654) годах.

ВИТУС ИОНАССЕН БЕРИНГ

(12 августа 1681, Хорсенс, Дания –
8 (19) декабря 1741, Остров Беринга, Российская империя)

Российский мореплаватель, офицер
российского флота, капитан-командор.
По происхождению датчанин.

В 1725-1730 гг. и 1733-1741гг. руководил
Первой и Второй Камчатскими
экспедициями. Прошёл по проливу
между Чукоткой и Аляской, достиг
Северной Америки и открыл ряд
островов Алеутской гряды.





План Охотского Острога (1737)

СЕМЁН ИВАНОВИЧ ЧЕЛЮСКИН

(около 1707, Мишина Поляна - ноябрь 1764)

Российский полярный
мореплаватель и офицер флота,
капитан 3-го ранга (1756).





Фрагмент страницы вахтенного журнала «Якутска»
от 30 августа 1736 года с сообщением о смерти Прончищева.
Вторая снизу строка: Семён Челюскин

Известный русский учёный и исследователь XIX века академик **Александр Миддендорф** сказал о Челюскине:

«Челюскин, бесспорно, венец наших моряков, действовавших в том крае... вместо того, чтобы изнуриться пребыванием на глубоком Севере, как изнурялись все другие, он в 1742 году ознаменовал полноту своих деятельных сил достижением самого трудного, на что до сих пор напрасно делались все попытки».



ХАРИТОН ПРОКОФЬЕВИЧ ЛАПТЕВ

(1700 - 21 декабря 1763)

Русский полярный исследователь, создатель карты Таймыра, капитан 1-го ранга. Первооткрыватель моря Лаптевых, названного в честь Харитона Прокофьевича и Дмитрия Яковлевича Лаптевых.






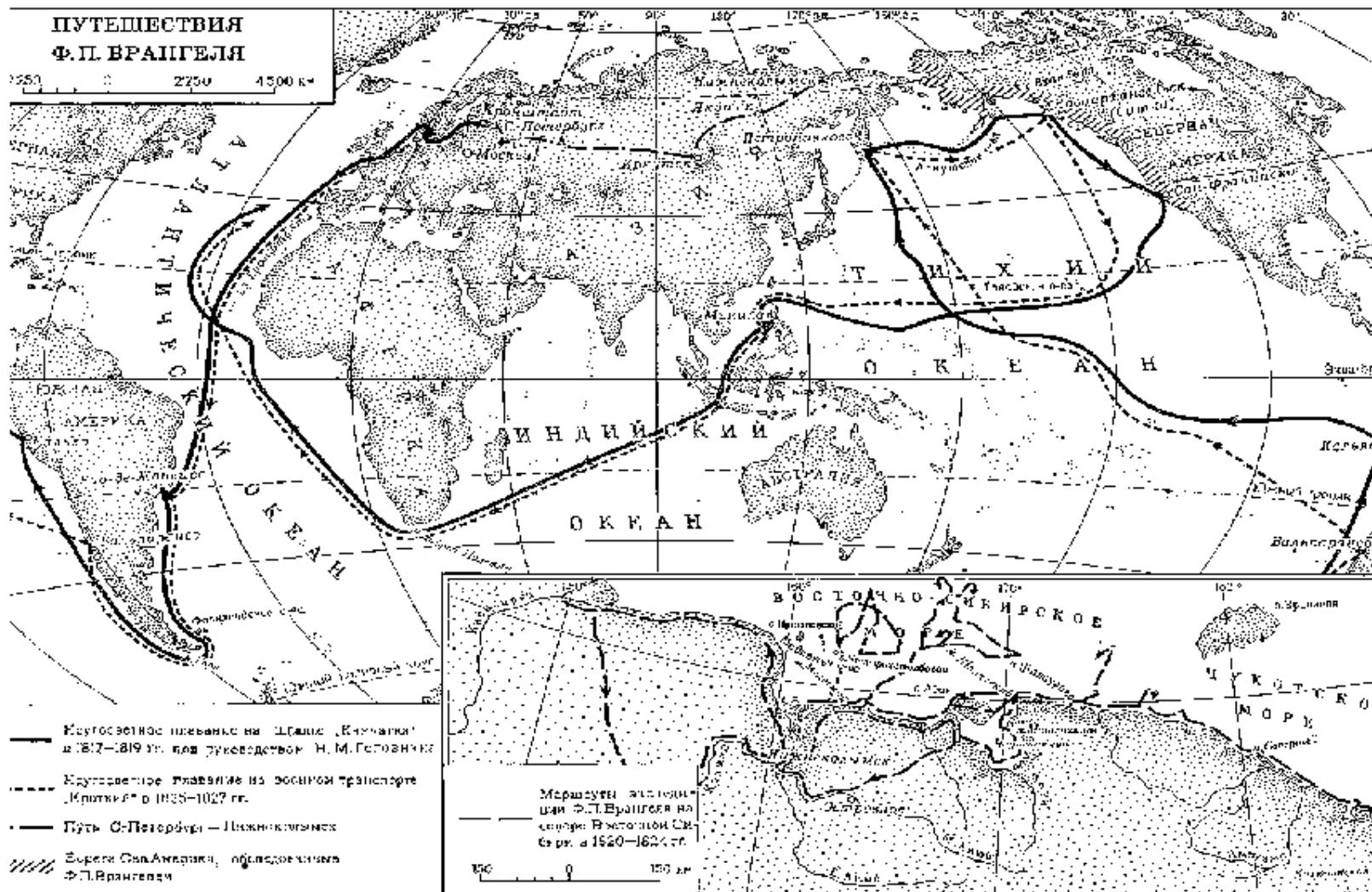
*Карта Таймыра, составленная Х. Лаптевым
по результатам своей экспедиции*

ФЕРДИНАНД ПЕТРОВИЧ ВРАНГЕЛЬ

(29 декабря 1796 [9 января 1797], Псков - 25 мая [6 июня] 1870, Дерпт)

Российский военный и
государственный деятель,
мореплаватель и
полярный исследователь,
адмирал (1856),
управляющий Морским
министерством.






НИЛЬС АДОЛЬФ ЭРИК НОРДЕНШЕЛЬД

(18 ноября 1832, Гельсингфорс, Российская империя –
12 августа 1901, Дальбю, Швеция)

Шведский геолог и географ, исследователь Арктики, мореплаватель, историко-картограф. Известен тем, что первым в истории прошёл на судне «Вега» в 1878-1879 годах Северовосточным проходом из Гётеборгской гавани через Берингов пролив в Тихий океан.



Китобойное судно «Вега»



*Шведская почтовая марка,
посвящённая экспедиции
Н. Норденшильда*

АЛЕКСАНДР ВАСИЛЬЕВИЧ КОЛЧАК

(4 [16] ноября 1874, Александровское - 7 февраля 1920, Иркутск)

Русский государственный, политический и военный деятель, учёный-океанограф, полярный исследователь (1900—1903), флотоводец (1915—1917), вошедший в историю как руководитель Белого движения во время Гражданской войны в России. Участник Русско-японской и Первой мировой войн. Георгиевский кавалер. Адмирал (1918).





*Участники экспедиции Э. В. Толля на борту шхуны «Заря».
В верхнем ряду: третий слева над Э. В. Толлем — Колчак.
Второй ряд: Н. Н. Коломейцев, Ф. А. Матисен, Э. В. Толль,
Г. Э. Вальтер, Ф. Г. Зееберг, А. А. Бялыницкий-Бируля.*



*Лейтенант А. В. Колчак (3-й слева) со спутниками
отправляется на о-в Бельковский
во время 2-й зимовки «Зари».*



*А. В. Колчак на зимовке у полуострова Таймыр.
1900—1901 гг.*

БОРИС АНДРЕЕВИЧ ВИЛЬКИЦКИЙ

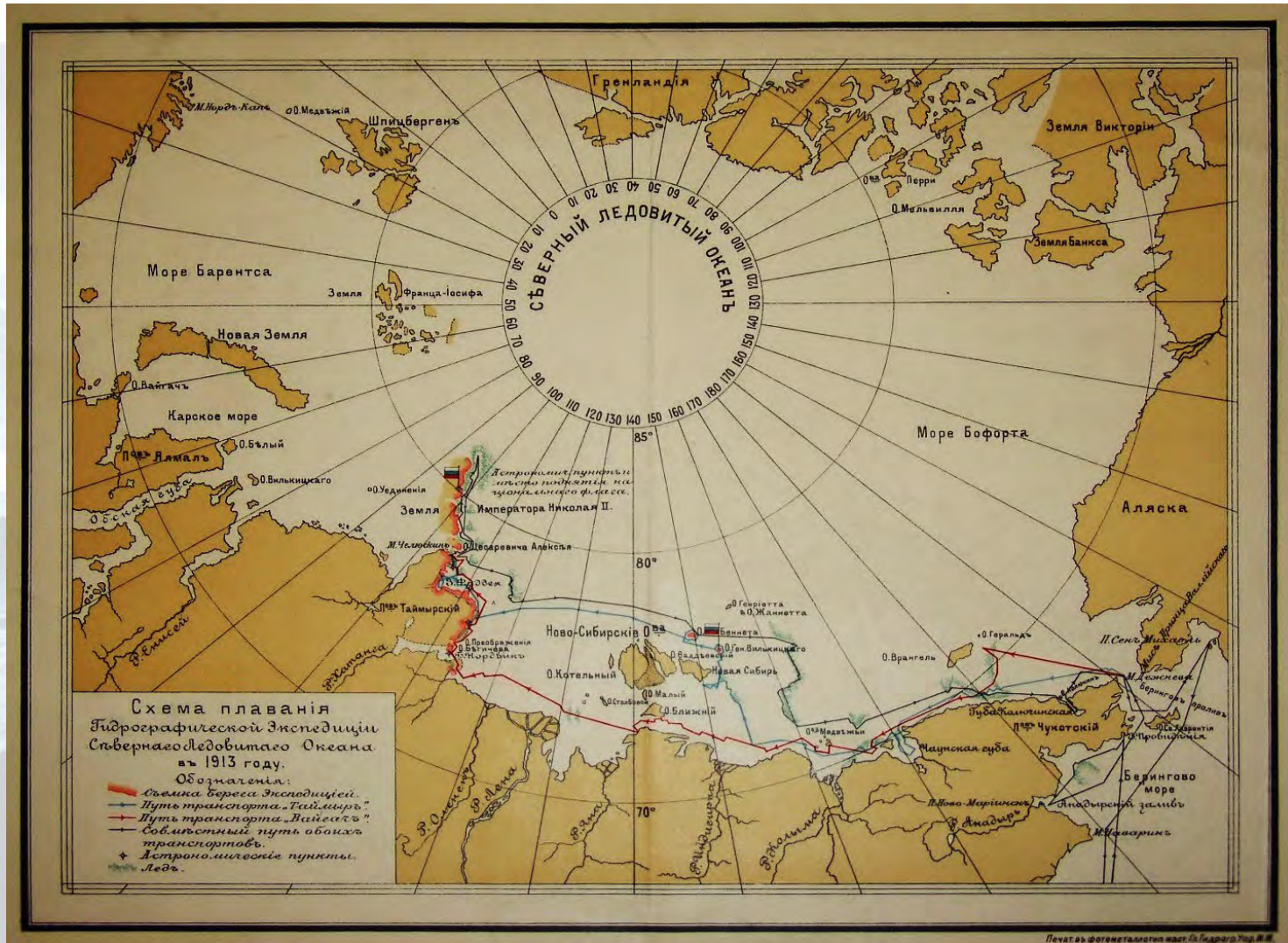
(22 марта [3 апреля] 1885, Пулково - 6 марта 1961, Брюссель)

Русский морской офицер, гидрограф,
геодезист, исследователь Арктики,
первооткрыватель Северной Земли.





Подводная лодка «Порт-Артурец», которой командовал мичман Б. Вилькицкий (предположительно он в центре). Порт-Артур. 1905



Маршрут экспедиции Б. Вилькицкого

ВЛАДИМИР АЛЕКСАНДРОВИЧ РУСАНОВ

(3 [15] ноября 1875, Орёл - 1913, Карское море)

Русский арктический
исследователь.





*Памятная почтовая открытка
с изображением А. Русанова*

ГЕОРГИЙ ЛЬВОВИЧ БРУСИЛОВ

(19 мая 1884 - 1914 или позже)

Российский исследователь Арктики,
лейтенант флота. Участник гидрографической
экспедиции Северного Ледовитого океана
(1910-1911).

В 1912 году организовал и возглавил собственную
полярную экспедицию на шхуне «Святая Анна».





Шхуна «Святая Анна» в Санкт-Петербурге перед началом экспедиции (река Нева, возле Николаевского (ныне Благовещенского) моста).

ГЕОРГИЙ ЯКОВЛЕВИЧ СЕДОВ

(23 апреля [5 мая] 1877, Кривая Коса, Область Войска Донского –
20 февраля [5 марта] 1914, Остров Рудольфа, Архангельская губерния)

Русский гидрограф, полярный исследователь, старший лейтенант. Организатор неудачной экспедиции к Северному полюсу, во время которой умер, не достигнув заявленной цели, пройдя примерно 200 километров.

Участвовал в экспедициях по изучению острова Вайгач, устья реки Кары, Новой Земли, Каспийского моря, устья реки Колымы и морских подходов к ней, Крестовой губы.






Семь участников экспедиции Г. Я. Седова.



Зимовка «Св. Фоки» у Новой Земли.



Схематичное изображение маршрута ихуны «Михаил Суворин» («Святой великомученик Фока») в 1912-1914 годах.



*1912-1914 гг. Архангельск. Новая Земля.
Экспедиция Седова к Северному полюсу.*

ОТТО ЮЛЬЕВИЧ ШМИДТ

(18 [30] сентября 1891, Могилёв - 7 сентября 1956, Москва)

Советский математик, географ, геофизик, астроном, организатор книгоиздания и реформы системы образования. Исследователь Памира (1928), исследователь Севера.

Профессор (1924). Академик АН СССР (01.06.1935, член-корреспондент с 01.02.1933), АН УССР (27.05.1934), Герой Советского Союза (1937).





ИВАН ДМИТРИЕВИЧ ПАПАНИН

(14 [26] ноября 1894, Севастополь - 30 января 1986, Москва)

Советский исследователь Арктики,
доктор географических наук (1938),
контр-адмирал (1943), дважды Герой
Советского Союза (1937, 1940).
Почётный гражданин Архангельска,
Липецка, Мурманска, Севастополя,
Ярославской области.





*Папанинцы на почтовой марке СССР:
Эрнст Кренкель, Иван Папанин,
Евгений Фёдоров, Пётр Шишов*

ВАЛЕРИЙ ПАВЛОВИЧ ЧКАЛОВ

(20 января (2 февраля) 1904, Василёво, Балахнинский уезд, Нижегородская губерния, Российская империя (ныне - Чкаловск, Городской округ город Чкаловск, Нижегородская область, Россия) - 15 декабря 1938, Москва, РСФСР, СССР)

Советский лётчик-испытатель, комбриг
(1938), Герой Советского Союза (1936).

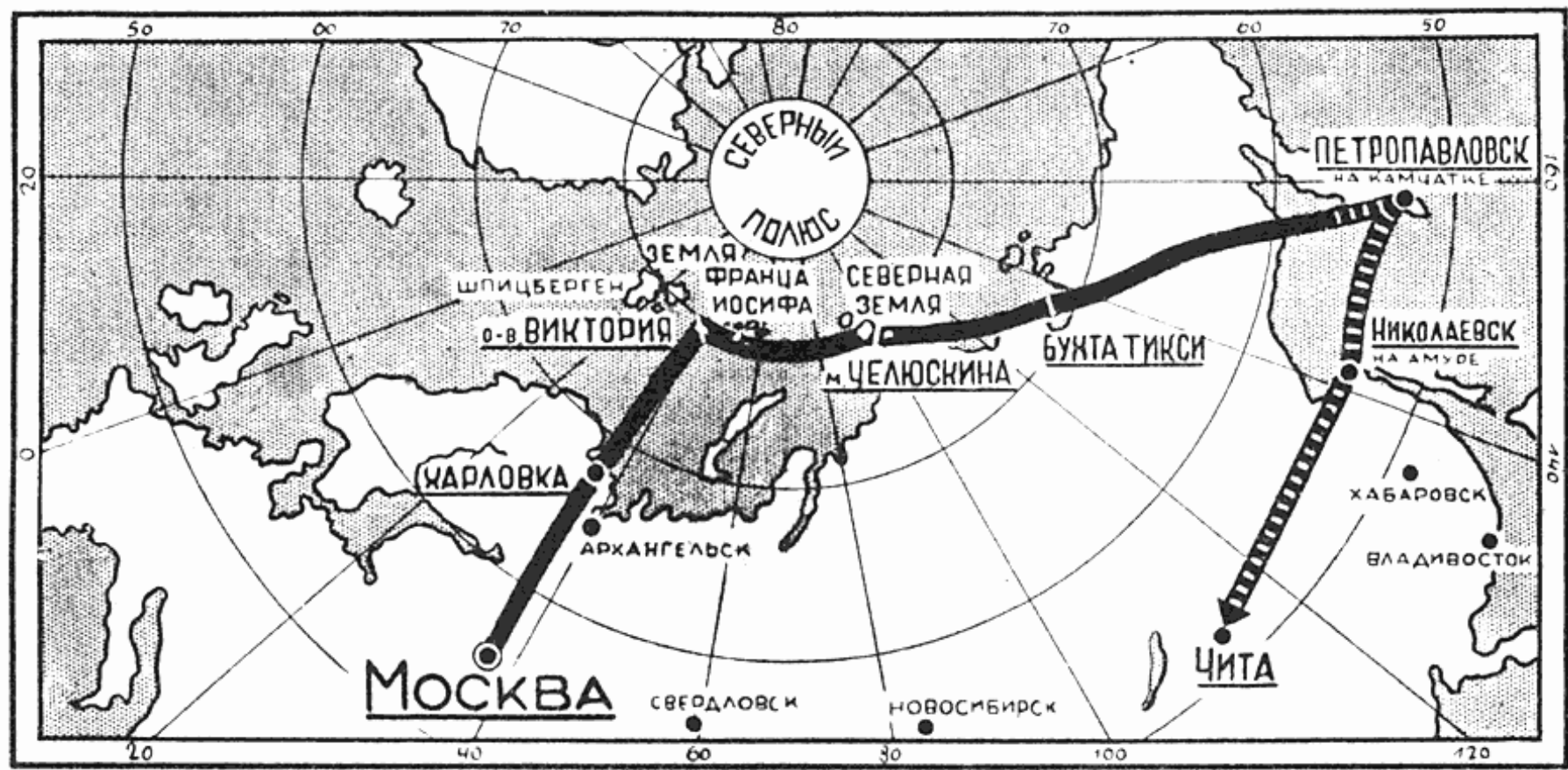




АНТ-25 в полёте



*Сталин, Ворошилов, Каганович, Чкалов и Беляков.
Встреча после перелёта на Дальний Восток.
Щёлковский аэродром, 10 августа 1936 года.*



Маршрут беспосадочного полета В. Чкалова

ЛЕОНИД ИВАНОВИЧ РОГОЗОВ

(14 марта 1934, Даурия, Борзинский район - 21 сентября 2000, Санкт-Петербург)

Советский и российский врач-хирург, участник 6-й Советской антарктической экспедиции, в 1961 году сделавший сам себе операцию по удалению «острого» аппендицита. Учился в г. Минусинске. Впоследствии передал своей школе памятный подарок - чучело пингвина, которое сегодня хранится в собрании Минусинского музея.






Антарктика. 1961 год. Леонид Рогозов удаляет себе аппендицит.

АРТУР НИКОЛАЕВИЧ ЧИЛИНГАРОВ

(род. 25 сентября 1939 года, Ленинград, СССР)

Советский и российский учёный-океанолог, исследователь Арктики и Антарктики, член-корреспондент РАН (2008).

Первый вице-президент Русского географического общества, президент Государственной полярной академии, президент Ассоциации полярников. Доктор географических наук, профессор.





Презентацию подготовила
И.Л. Решетникова, учёный секретарь МБУК МКМ,
член Минусинского отделения Русского географического общества
Материалы взяты из открытых источников